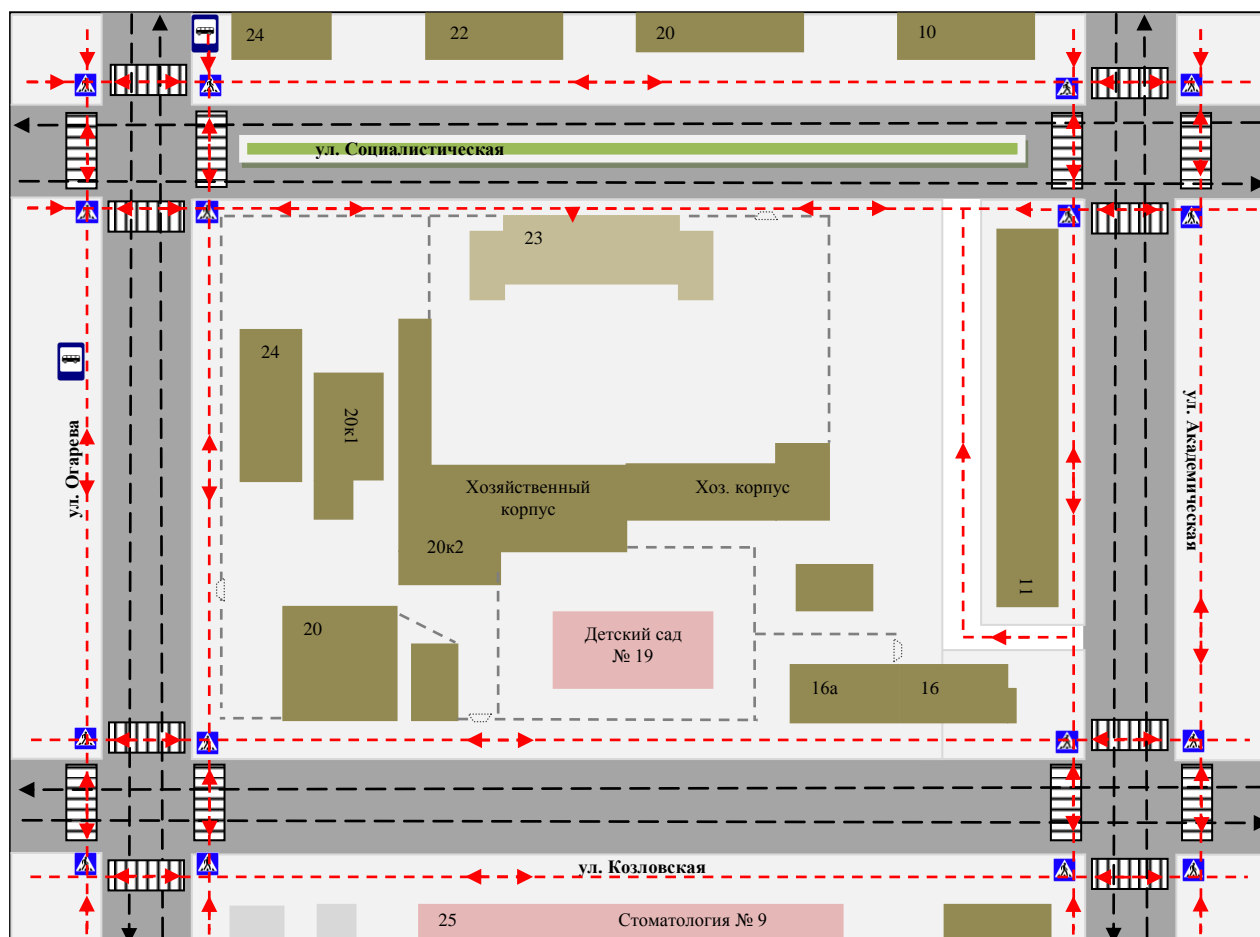



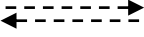



І План-схемы ОУ.

1. План-схема района расположения ОУ,

пути движения транспортных средств и детей (учеников)

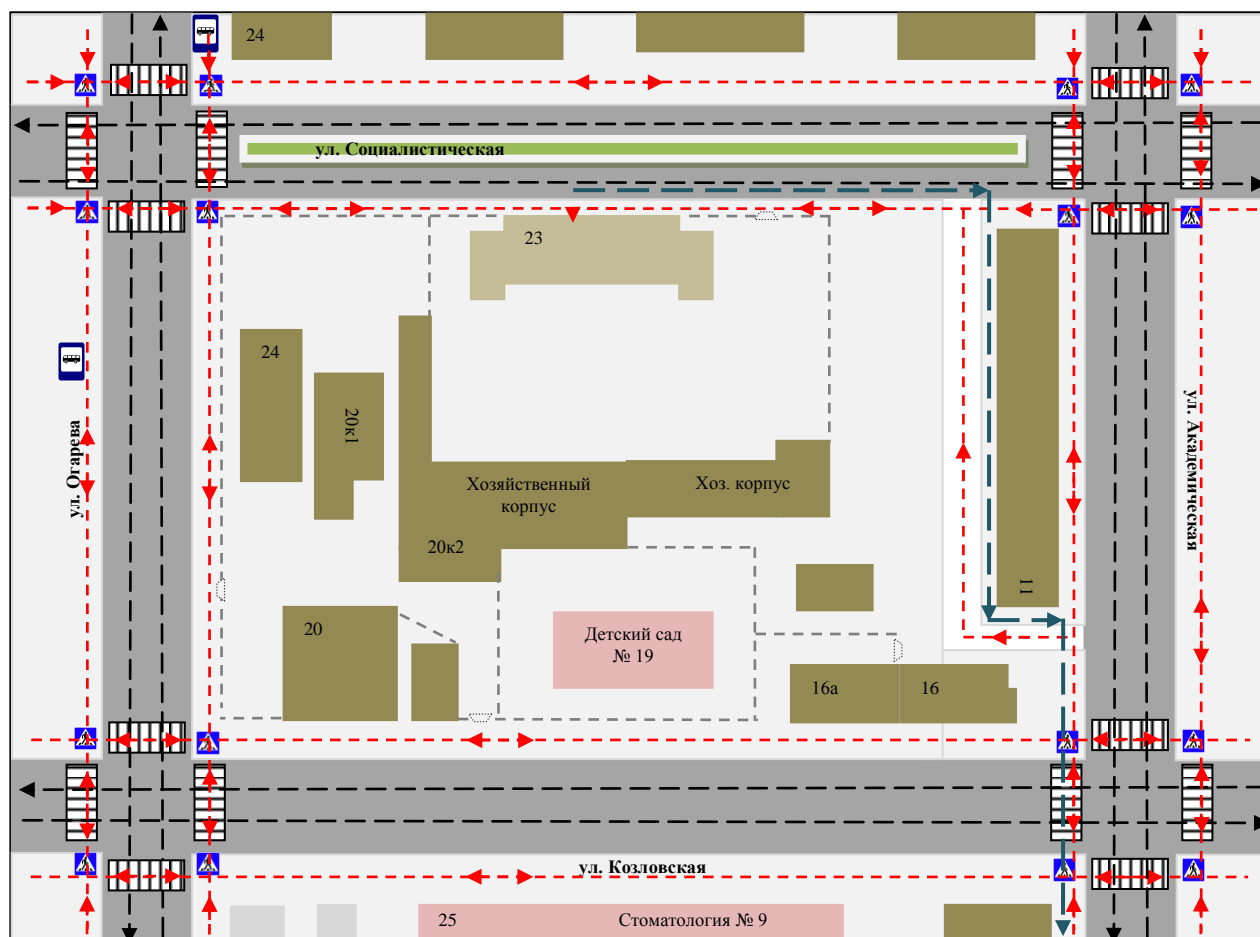
Образец схемы.



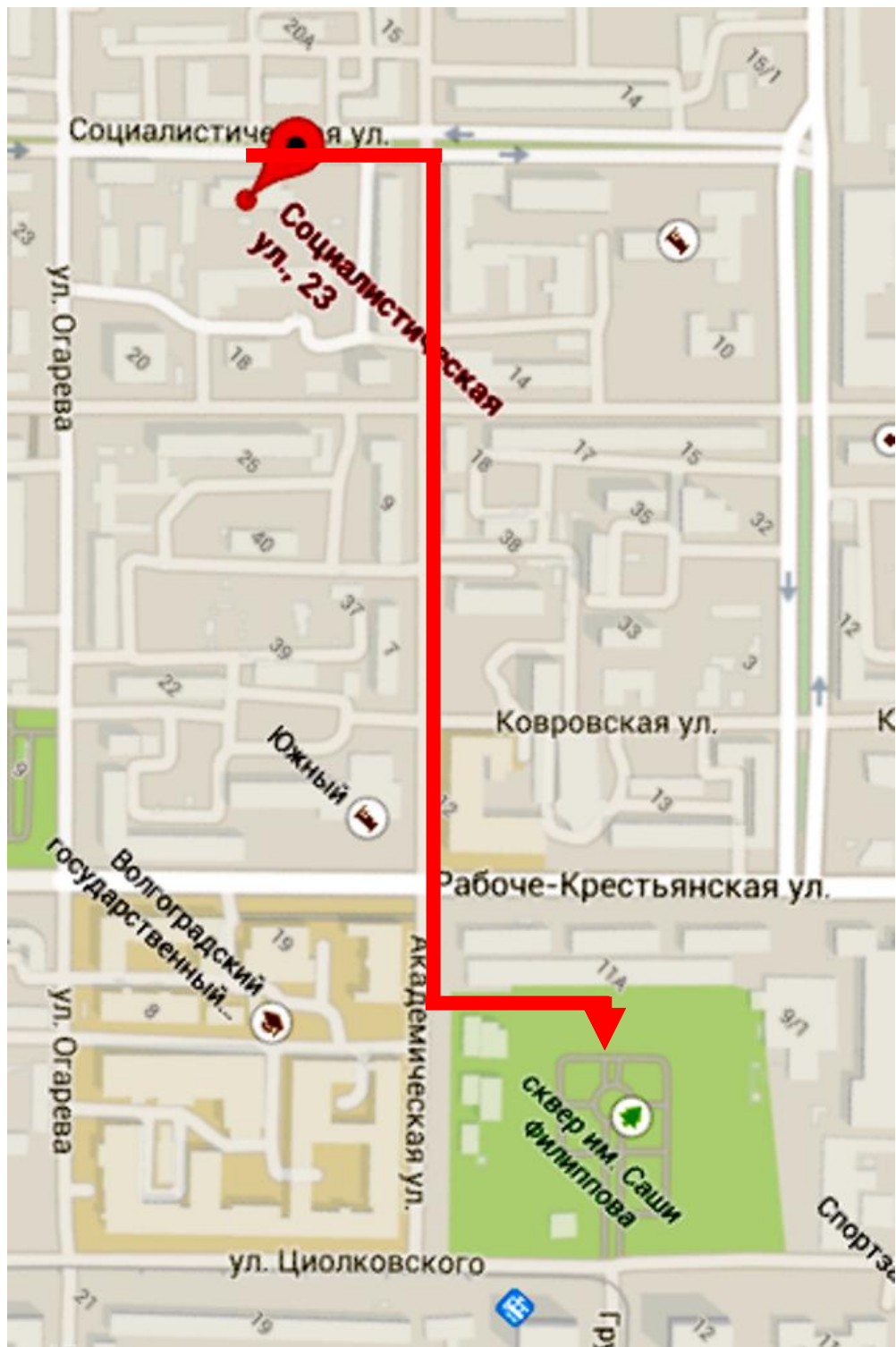
-  - жилая застройка
-  - движение транспортных средств
-  - движение детей (учеников) в (из) образовательное учреждения
-  - проезжая часть
-  - муниципальные застройки


2. Маршруты движения организованных групп детей от ОУ к стадиону, парку

Образец схемы.



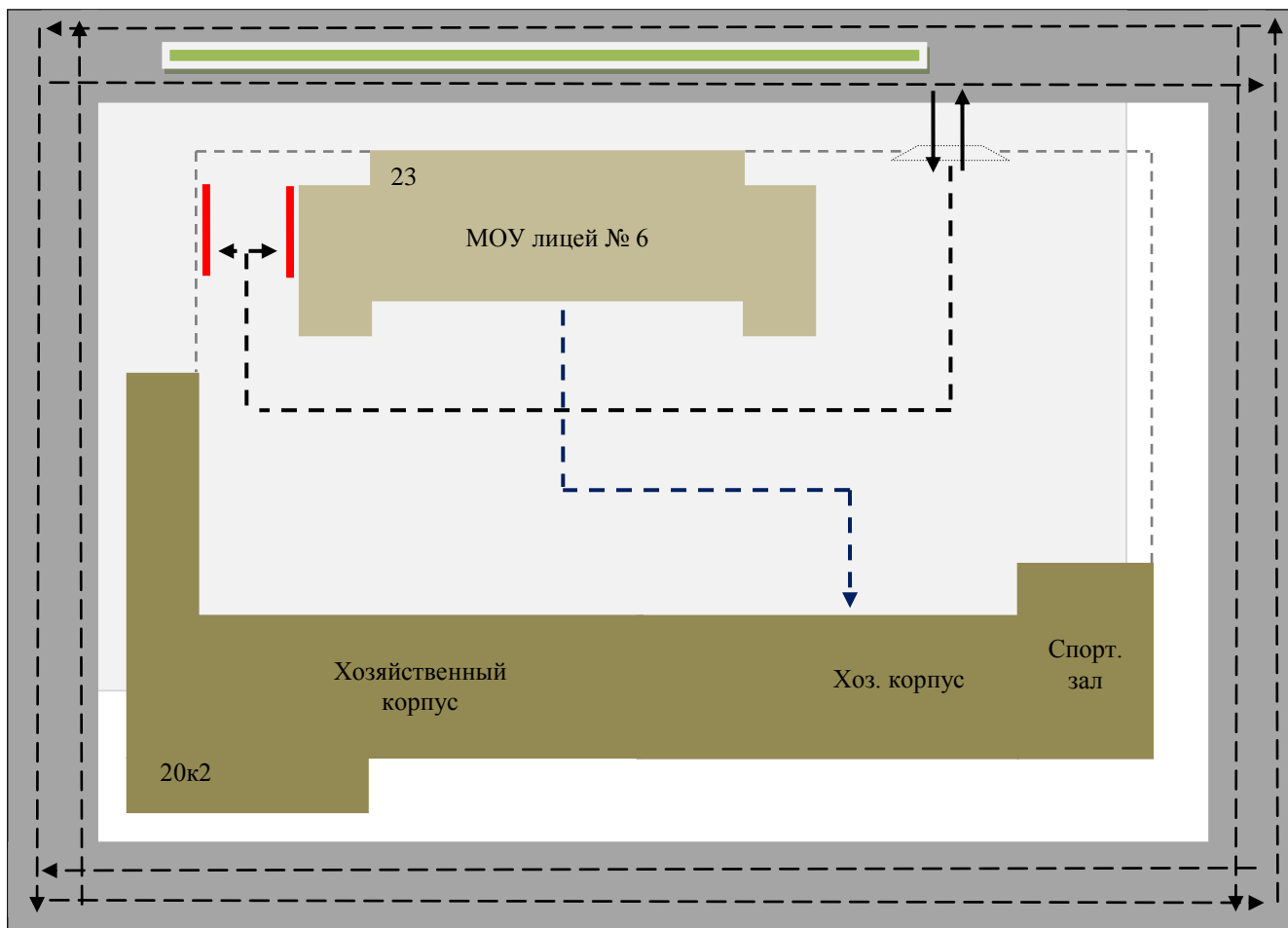
- жилая застройка
- движение транспортных средств
- движение детей (учеников) в (из) образовательное учреждение
- проезжая часть
- муниципальные застройки
- направление безопасного движения группы детей к парку


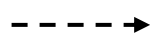




 - направление безопасного движения группы детей к парку

3. Пути движения транспортных средств к местам разгрузки/погрузки и рекомендуемые пути передвижения детей по территории образовательного учреждения

Образец схемы.



-  - въезд/выезд грузовых транспортных средств
-  - движение грузовых транспортных средств по территории образовательного учреждения
-  - движение детей и подростков на территории образовательного учреждения
-  - место разгрузки/погрузки